


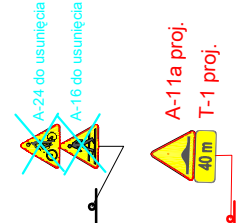
# Projekt zagospodarowania terenu

Legenda:


Istniejące oznakowanie pionowe-




Istniejące oznakowanie pionowe do likwidacji-




Projektowane oznakowanie pionowe-



Projektowane oznakowanie poziome-



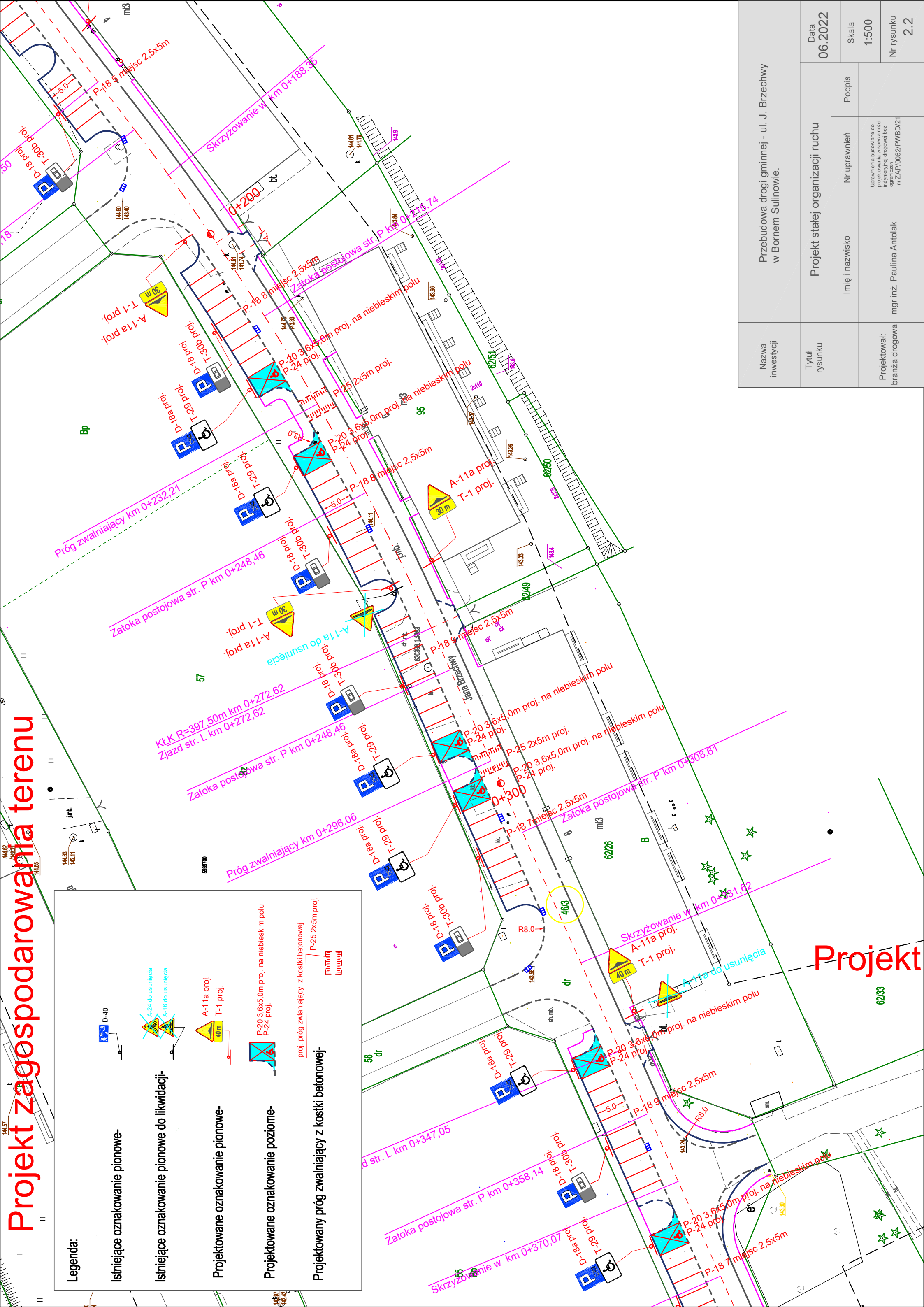
Projektowany próg zwalniający z kostki betonowej-



proj. próg zwalniający z kostki betonowej

P-25 2x5m proj.

minim. 1m



Przebudowa drogi gminnej - ul. J. Brzechwy w Bornem Suliniowie.				
Nazwa inwestycji	Projekt stałej organizacji ruchu			
	Data 06.2022			
Tytuł rysunku	Imię i nazwisko	Nr uprawnień	Podpis	Skala
				1:500
Projektował: branża drogowa	mgr inż. Paulina Antolak	Uprawnienia budowlane do projektowania w specjalności inżynierii drogowej bez ograniczeń nr ZAP/0062/PWBD/21		Nr rysunku
				2.2